

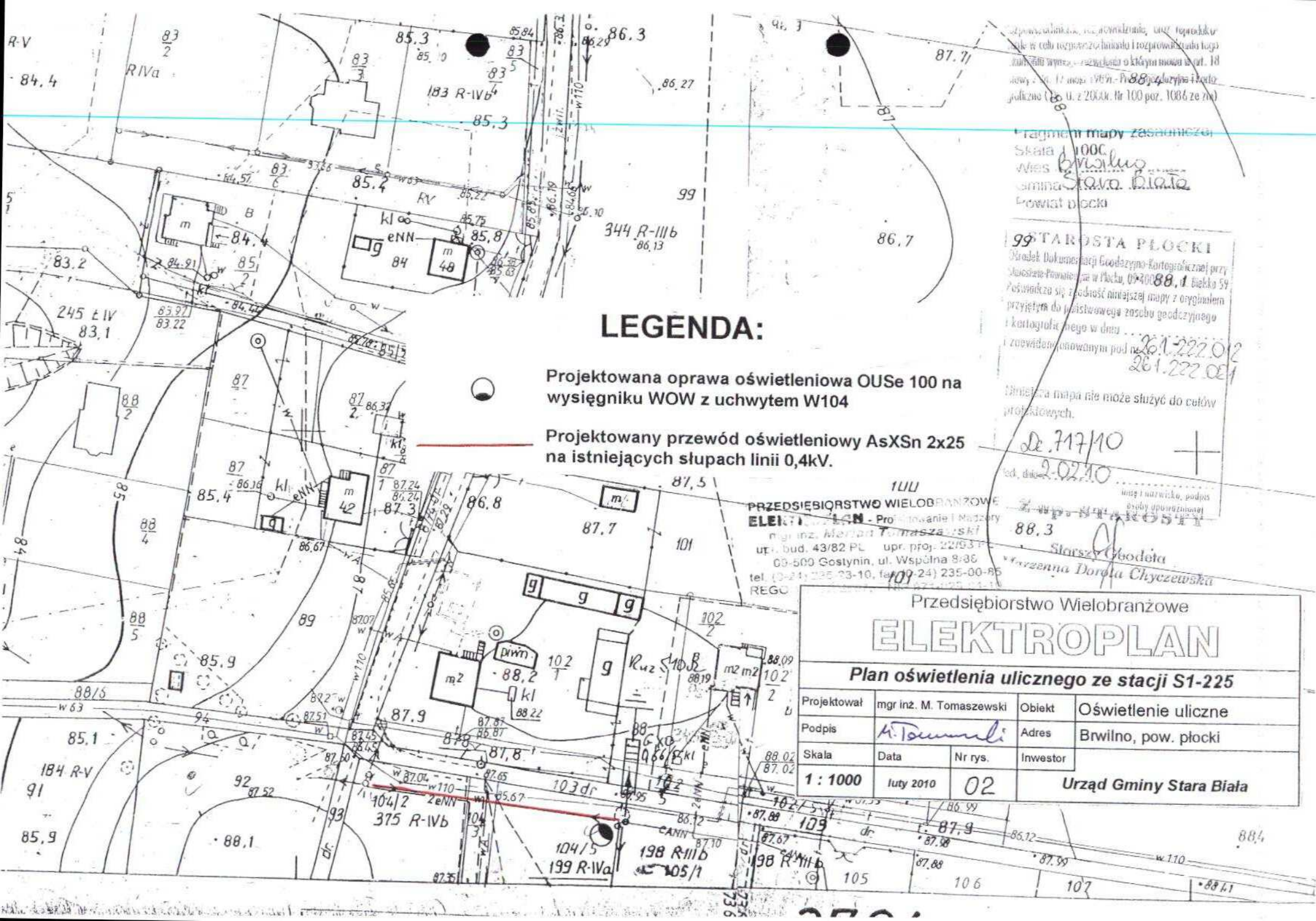
**STAROSTA PŁOCKI**  
 Ośrodek Dokumentacji Geodezyjno-Kartograficznej przy  
 Słonecznym Powiatowym w Płocku, 09-400 Płock, ul. Białko 57  
 Powiat Płock  
 Powiat Płock  
 Powiat Płock  
 Powiat Płock

### LEGENDA:

Projektowana oprawa oświetleniowa OUSE 100 na  
 wysięgniku WOW z uchwytem W104 dla słupów ŻN  
 i Wo-5 dla słupów wirowanych  
 Na słupach wirowanych z liniami SN i NN  
 wysięgniki Wo-2 pod przewodami (BszT)  

 Projektowany przewód oświetleniowy AsXS n 2x25  
 na istniejących słupach linii 0,4kV.

Przedsiębiorstwo Wielobranżowe			
<h2>ELEKTROPLAN</h2>			
<b>Plan oświetlenia ulicznego ze stacji S1-1091</b>			
Projektował	mgr inż. M. Tomaszewski	Objekt	Oświetlenie uliczne
Podpis	<i>M. Tomaszewski</i>	Adres	Brwiłno-Maszewo, pow. płocki
Skala	Data	Nr rys.	Inwestor
<b>1 : 1000</b>	styczeń 2010	<b>5</b>	<b>Urząd Gminy Stara Biała</b>



### LEGENDA:

- Projektowana oprawa oświetleniowa OUSE 100 na wysięgniku WOW z uchwytem W104
- Projektowany przewód oświetleniowy AsXSn 2x25 na istniejących słupach linii 0,4kV.

Wznowienie, aktualizacja, czy reprodukcja w celu rozpowszechnienia i rozprowadzenia tego rodzaju wyznaczenia o którym mowa w art. 18 ustawy z dnia 17 marca 1979 r. - P. 88, dziennik urzędowy z dnia 18 kwietnia 1979 r. z 2000, Nr 100 poz. 1086 ze zm.)

Fragment mapy zasadniczej Skala 1:1000, Miejscowość Brwilno, Gmina Stara Biała, Powiat Płocki

99 STAROSTA PŁOCKI  
 Model Dokumentacji Geodezyjno-Kartograficznej przy Starostwie Powiatowym w Płocku, 09-20088, 1, Biełko 59  
 Poświadczam zgodność niniejszej mapy z oryginałem przyjętym do państwowego zasobu geodezyjnego i kartograficznego w dniu 26.1.2010 r. i zaświadczanym pod nr 261.222.02/261.222.001

Tenże mapa nie może służyć do celów projektowych.  
 Dł. 717/10  
 2.02.10

11111  
 PRZEDSIĘBIORSTWO WIELOBRANŻOWE ELEKTROPLAN - Projektowanie i Montaż inżyn. Marcin Tomaszewski ul. bud. 43/82 PL upr. proj. 22/93/10 00-500 Gostynin, ul. Wspólna 8-36 tel. (0-24) 235-03-10, fax (0-24) 235-00-85 REGO

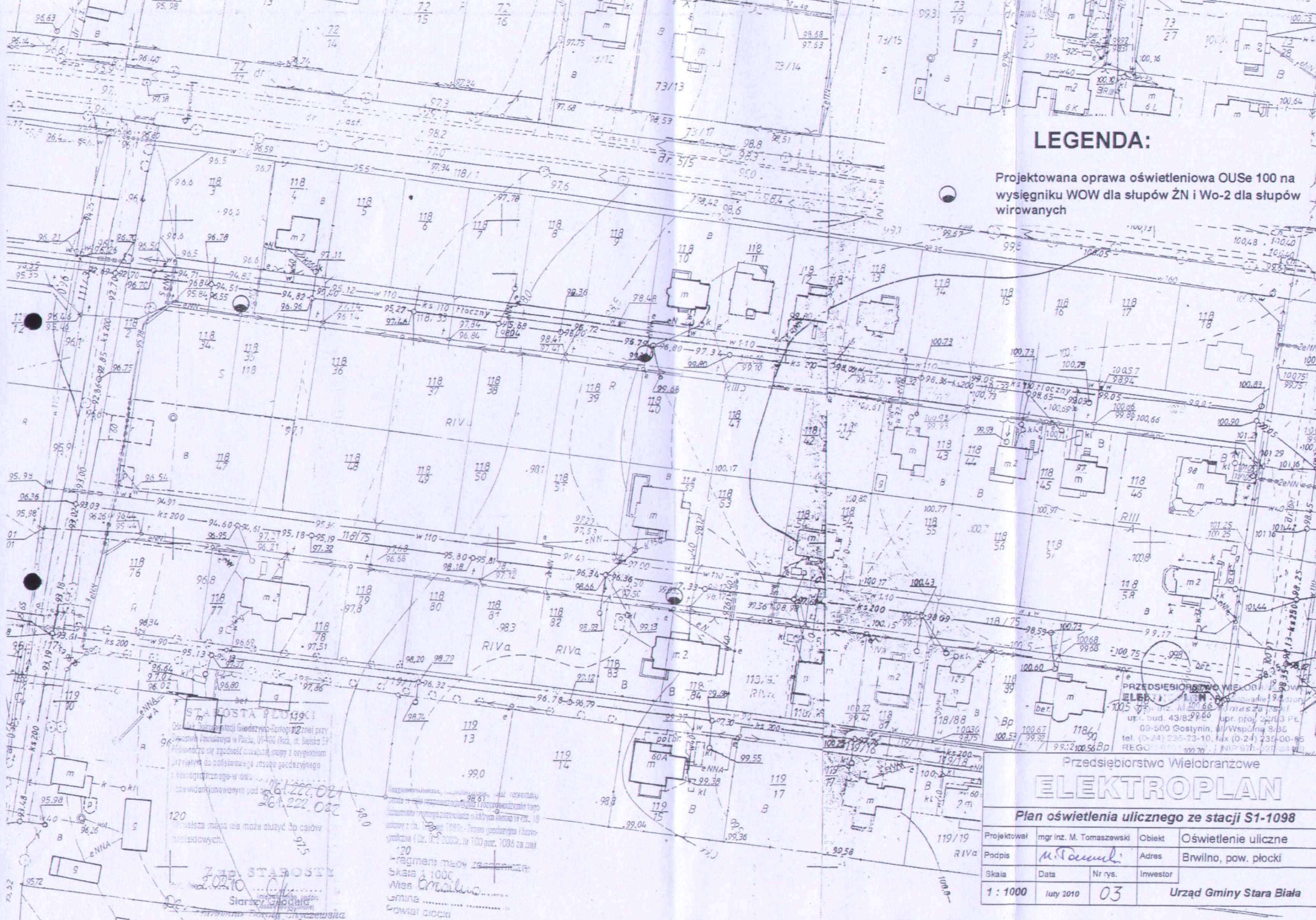
Przedsiębiorstwo Wielobranżowe  
**ELEKTROPLAN**  
 Plan oświetlenia ulicznego ze stacji S1-225

Projektował	mgr inż. M. Tomaszewski	Objekt	Oświetlenie uliczne
Podpis	<i>M. Tomaszewski</i>	Adres	Brwilno, pow. płocki
Skala	Data	Nr rys.	Investor
1 : 1000	luty 2010	02	Urząd Gminy Stara Biała

mgr inż. Marcin Tomaszewski  
 Stary Głódzi  
 Karzenna Dorota Chyżewska

# LEGENDA:

Projektowana oprawa oświetleniowa OUse 100 na wysięgniku WOW dla słupów ŻN i Wo-2 dla słupów wirowanych



**STARSOSTA PŁOCKI**  
 Osoba odpowiedzialna za wydanie mapy jest odpowiedzialna za jej zgodność z rzeczywistością i za jej zgodność z przepisami.  
 Wzrost: 1,80 m, Ciężar ciała: 75 kg, Ciężar serca: 250 g, Ciężar płuc: 1,2 kg, Ciężar wątroby: 1,5 kg, Ciężar nerek: 150 g, Ciężar pęcherzyka żółciowego: 60 g, Ciężar trzustki: 70 g, Ciężar śledziony: 150 g, Ciężar wątroby: 1,5 kg, Ciężar nerek: 150 g, Ciężar pęcherzyka żółciowego: 60 g, Ciężar trzustki: 70 g, Ciężar śledziony: 150 g.

**ZAPIS STARSOSTY**  
 0210  
 Starosta Płocki  
 Urząd Gminy Stara Biała

Wzrost: 1,80 m, Ciężar ciała: 75 kg, Ciężar serca: 250 g, Ciężar płuc: 1,2 kg, Ciężar wątroby: 1,5 kg, Ciężar nerek: 150 g, Ciężar pęcherzyka żółciowego: 60 g, Ciężar trzustki: 70 g, Ciężar śledziony: 150 g.

## Przedsiębiorstwo Wielobranżowe ELEKTROPLAN

Plan oświetlenia ulicznego ze stacji S1-1098

Projektował	mgr inż. M. Tomaszewski	Obiekt	Oświetlenie uliczne
Podpis	<i>M. Tomaszewski</i>	Adres	Brwilno, pow. płocki
Skala	Data	Nr rys.	Inwestor
1 : 1000	luty 2010	03	Urząd Gminy Stara Biała

**Plan oświetlenia ulicznego ze stacji S1-1062**

Projektował	mgr inż. M. Tomaszewski	Obiekt	Oświetlenie uliczne
Podpis	<i>M. Tomaszewski</i>	Adres	Brwilno, pow. plocki
Skala	1 : 1000	Nr rys.	05
	Data	luty 2010	Urząd Gminy Stara Biała

PRZEDSIĘBIORSTWO WIELOBRANŻOWE  
ELEKTROPLAN - Projektowanie i Montaż  
ul. Bud. 45 03 72 PL 52-78 Maszowski  
09-500 Gosylin, ul. Wspólna 8/85  
tel. (0-24) 238-23-10, fax (0-24) 235-80-85  
REGON 1413007, NIP 671-023-21-10

Wymiarowanie: 1:1000  
Czynnik korekcyjny: 1,0  
Czynnik korekcyjny: 1,0  
Czynnik korekcyjny: 1,0  
Czynnik korekcyjny: 1,0  
Czynnik korekcyjny: 1,0  
Czynnik korekcyjny: 1,0

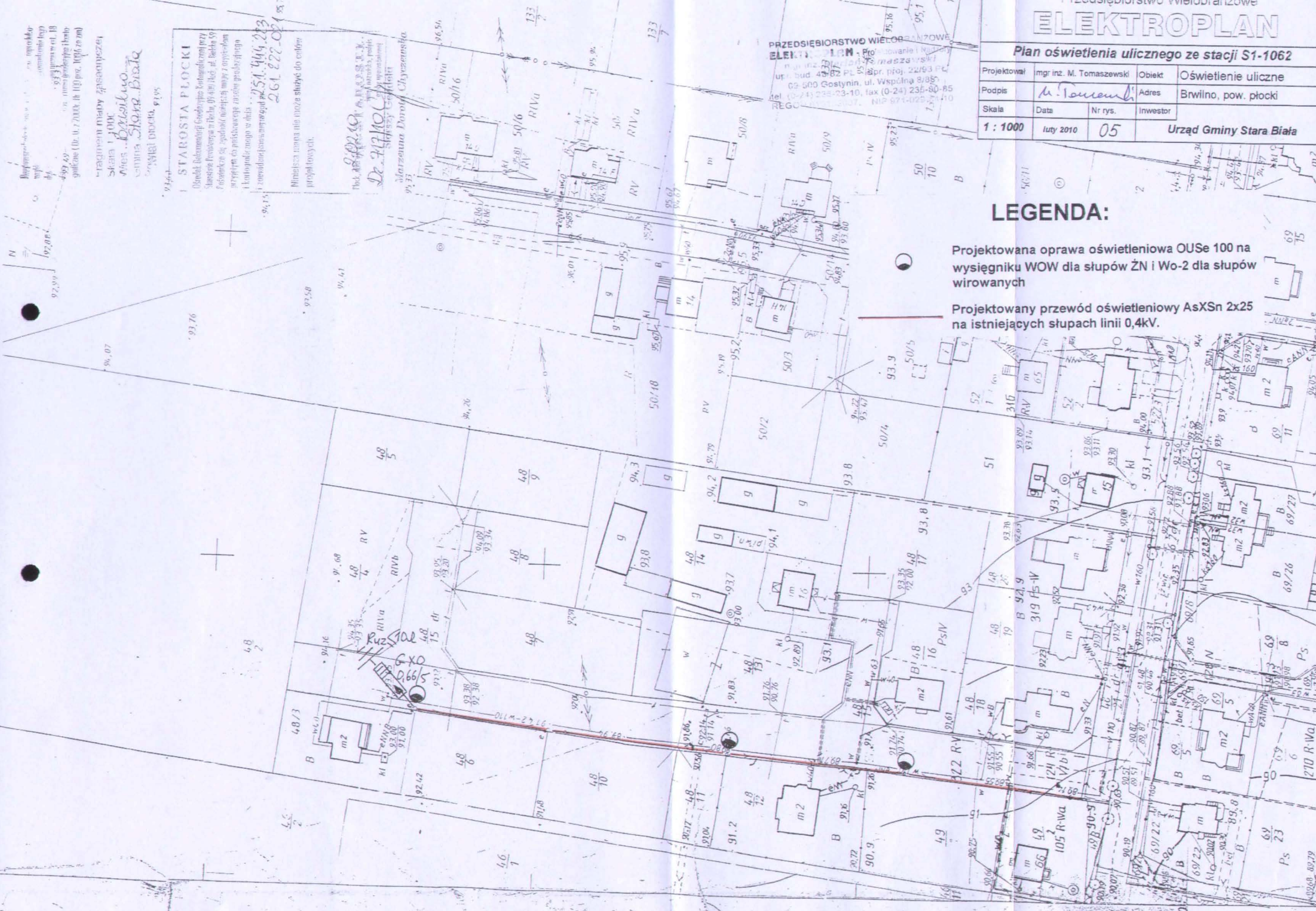
STAROSTA PŁOCKI  
Oświadczenie: Dokumentacja Geodezyjna Kontrowersyjna przy  
Stwierdzeniu Powierzchni w Planie, 09-400 Płock, ul. Dąbka 59  
Pozwolenie na budowę: 09-400 Płock, ul. Dąbka 59  
Przebieg: 09-400 Płock, ul. Dąbka 59  
1. Kontrowersyjna w dniu: 25.11.2009  
2. Zawiadzenie: 26.11.2009

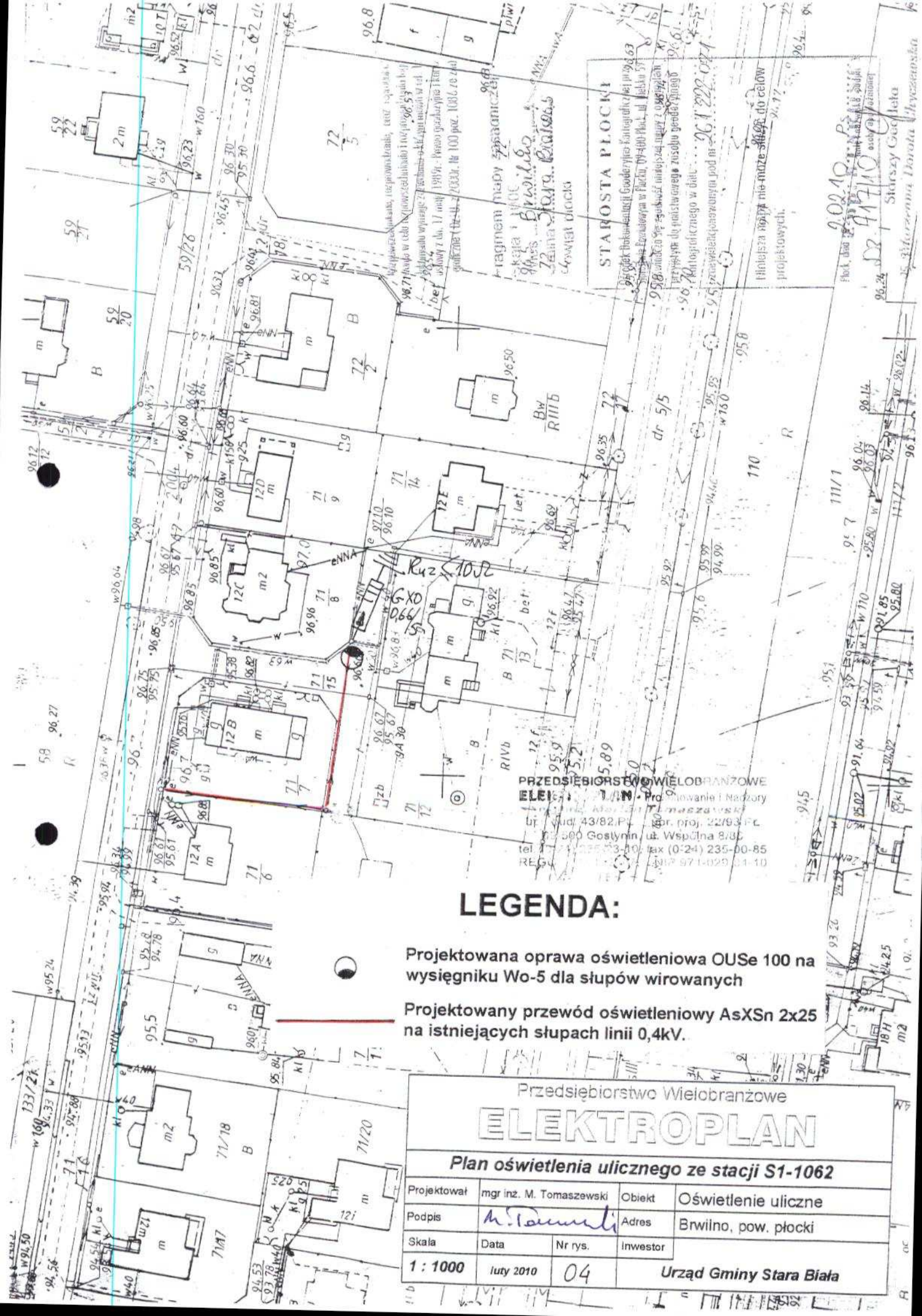
Plan: 09-400 Płock, ul. Dąbka 59  
Przebieg: 09-400 Płock, ul. Dąbka 59  
Przebieg: 09-400 Płock, ul. Dąbka 59  
Przebieg: 09-400 Płock, ul. Dąbka 59  
Przebieg: 09-400 Płock, ul. Dąbka 59  
Przebieg: 09-400 Płock, ul. Dąbka 59

**LEGENDA:**

Projektowana oprawa oświetleniowa OUSE 100 na  
wysięgniku WOW dla słupów ŻN i Wo-2 dla słupów  
wirowanych

Projektowany przewód oświetleniowy AsXSn 2x25  
na istniejących słupach linii 0,4kV.





## LEGENDA:

Projektowana oprawa oświetleniowa OUSE 100 na wysięgniku Wo-5 dla słupów wirowanych

Projektowany przewód oświetleniowy AsXSn 2x25 na istniejących słupach linii 0,4kV.

Przedsiębiorstwo Wielobranżowe

# ELEKTROPLAN

Plan oświetlenia ulicznego ze stacji S1-1062

Projektował	mgr inż. M. Tomaszewski	Obiekt	Oświetlenie uliczne
Podpis	<i>M. Tomaszewski</i>	Adres	Brwiłno, pow. plocki
Skala	Data	Nr rys.	Investor

1 : 1000

luty 2010

04

Urząd Gminy Stara Biała