

**PROJEKT ZAGOSPODAROWANIA TERENU
BUDOWA SIECI GAZOWEJ ŚREDNIEGO CIŚNIENIA**

ADRES INWESTYCJI: PROBOSZCZEWICE NOWE, PROBOSZCZEWICE STARE
OGÓRZELICE GM. STARA BIAŁA
INWESTOR: POLSKA SPÓŁKA GAZOWNICTWA SP. Z O.O.
01-224 WARSZAWA
UL. KASPRZAKA 25

UWAGA: 49
GAZOCIĄGI W PASIE DRÓGI WOJEWÓDZKIEJ I NA
TERENIE KOLEJOWYM WG. ODDZIELNEGO OPRACOWANIA

LEGENDA:
PE dn125, DN63mm - RURY Z POLIETYLENU PE100
GAZOCIĄGI PROJEKTOWANY
PAS DRÓGI WOJEWÓDZKIEJ

MAPA DO CEŁÓW PROJEKTOWYCH

Oznaczenie kancelaryjne zgłoszenia pracy geodezyjnej:	6640.1367.2015
Miejscowość:	PROBOSZCZEWICE NOWE, OGRZEICE ZĄGOTY
Jedn. ewidencyjna:	141913 2; 141901 2
Identyfikator:	STARA BIAŁA; BIELSK
Nazwa:	0021; 0020; 0043
Obsz. ewidencyjny:	PROBOSZCZEWICE NOWE, OGRZEICE ZĄGOTY
Identyfikator:	
Nazwa:	
Skala mapy:	1:1000
Nazwa układu współrzędnych:	PROSTOKĄTNYCH PŁASKICH
Wysokość:	UKŁAD 1965
Oznaczenie granic obszaru, który był przedmiotem aktualizacji:	"Kronszlad 86"
Oznaczenie i informacje o służebnościach gruntowych mających wpływ na zagospodarowanie gruntów, zlokalizowanych w granicach projektowanej inwestycji:	Nie badano działu III KW
Oznaczenie i symbol konturu użytku gruntowego, który nie jest ujawniony w bazie danych ewidencyjnej gruntów i budynków:	Nie dotyczy
Oznaczenie i symbol budynku, który nie jest ujawniony w bazie danych ewidencyjnej gruntów i budynków:	Nie dotyczy
Data wykonania mapy:	20-05-2015r.
Arkusze mapy zasadniczej:	252.331.022
Działki nr cz. dz. 14/12, 14/10, 14/11; cz. dz. 1/1, 1/2, 1/4, 3/2, 4/1; cz. dz. 3/2, 3/1, 4, 5, 14/11, 49/3	
Wykonawca:	GEODETA UPRAWNIENY
GEOBIS inż. Krzysztof Szymt 09-500 Gostylin, ul. Kopernika 5/22 tel. (+24) 285 38 53; kom. 806 442 149 e-mail: szymt@geobis.pl NIP 971-001-06-75; REGON 141379452	inż. Krzysztof Szymt Upr. nr 13462

Arkusz 3 z 8

Przebiega się na niniejszym dokumencie social opracowania w wykonaniu geodetyzji i konformacji, których zawartość, zawiera dane techniczne i plany do ewidencji metrycznej podlegającej aktualizacji i aktualizacji.


Opis prawomocny geodetyzji i konformacji. Identyfikator ewidencyjny metryczny nr 2015.1884. Data wykonania operacji technicznej do ewidencji metrycznej 20.06.2015. Inż. Krzysztof Szymt, geodeta uprawniony.

STAROSTA PŁOCKI
P.1419... 2015.1884
20.06.2015
ZUP STAROSTA PŁOCKI

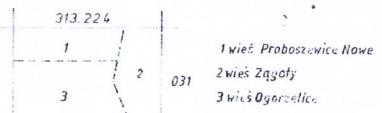
MAPA POCHODNA
Założona w r. 1984, przez
BIURO POMIARÓW I MAP „GEODEZJA”
T. DĄBROWSKI i W. ŁASKOWSKI
PŁOCK, UL. HEWELIUSZA 3

2593
252.331.022
1:1000

MATERIAŁ ŹRÓDŁOWY:
mapa w skali 1:2000 Nr ewid. S-1/77.252.331
wykonana w r. 1978 przez OPG-K w W. wie.

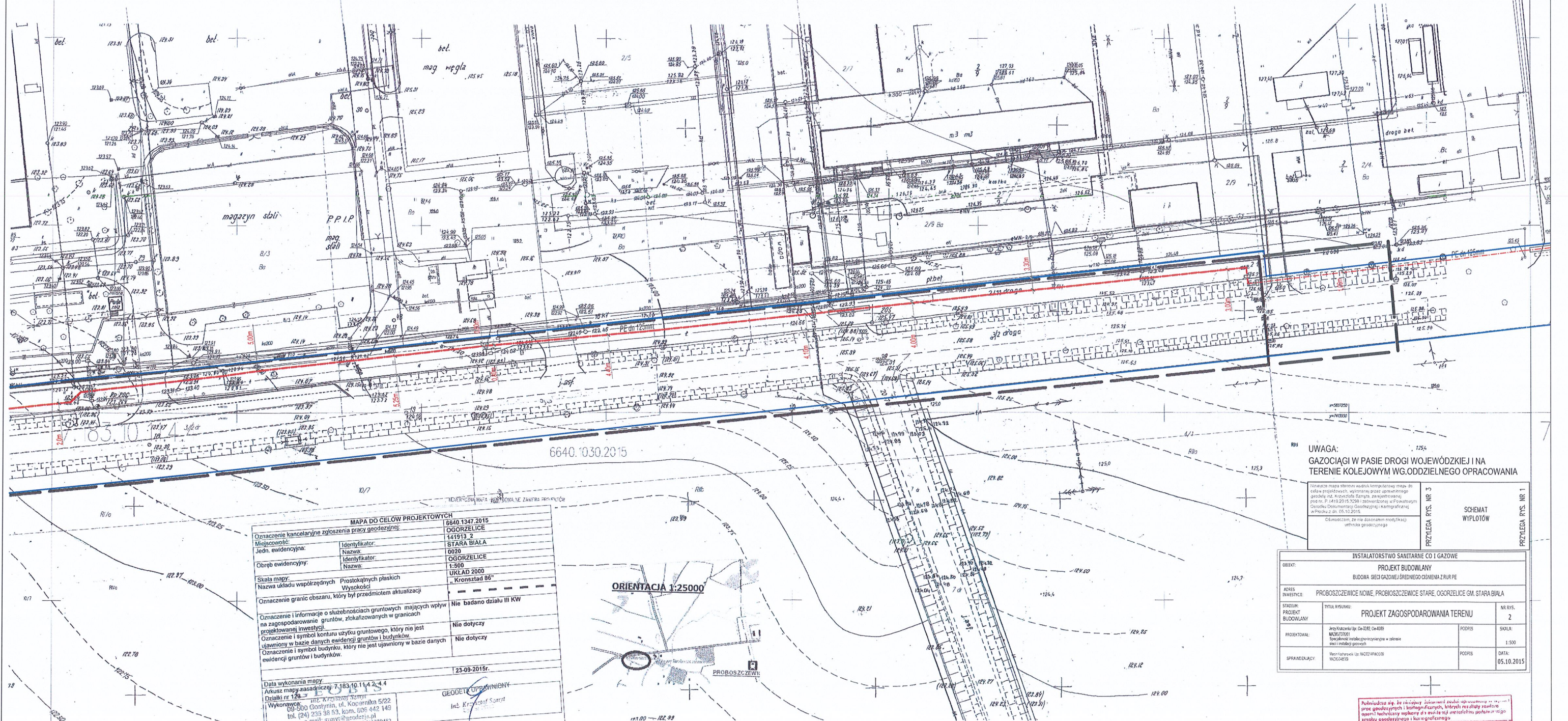


INSTALATORSTWO SANITARNE CO I GAZOWE	
OBJEKT:	PROJEKT BUDOWLANY BUDOWA SIECI GAZOWEJ ŚREDNIEGO CIŚNIENIA Z RUR PE
ADRES INWESTYCJI:	PROBOSZCZEWICE NOWE, PROBOSZCZEWICE STARE, OGÓRZELICE GM. STARA BIAŁA
TYTUŁ RYSUNKU:	PROJEKT ZAGOSPODAROWANIA TERENU
PROJEKT BUDOWLANY	NR RYS. 1
PROJEKTOWAŁ:	Jury Krzysztof Szymt, inż. 04-080 MAJESTOWSKI, Specjalnie upoważniony w zakresie sieci i instalacji gazowych
SPRZĄDAJĄCY:	Specjalnie upoważniony w zakresie sieci i instalacji gazowych
PODPIS	SKALA: 1:1000
PODPIS	DATA: 05.10.2015



PROJEKT ZAGOSPODAROWANIA TERENU BUDOWA SIECI GAZOWEJ ŚREDNIEGO CIŚNIENIA

ADRES INWESTYCJI: PROBOSZCZEWICE NOWE, PROBOSZCZEWICE STARE
OGORZELICE GM. STARA BIALA
INWESTOR: POLSKA SPÓŁKA GAZOWNICTWA SP. Z O.O.
01-224 WARSZAWA
UL. KASPRZAKA 25

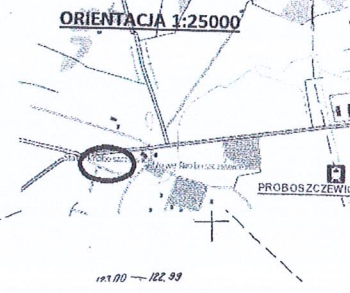


UWAGA:
GAZOCIĄGI W PASIE DRÓGI WOJEWÓDZKIEJ I NA TERENIE KOLEJOWYM WG. ODDZIELNEGO OPRACOWANIA

Instalatorstwo Sanitarne i Gazowe
PROJEKT BUDOWLANY
BUDOWA SIECI GAZOWEJ ŚREDNIEGO CIŚNIENIA Z RUR PE

ADRES INWESTYCJI: PROBOSZCZEWICE NOWE, PROBOSZCZEWICE STARE, OGORZELICE GM. STARA BIALA		NR RYS. 2	
STADIUM: PROJEKT BUDOWLANY		TYTUŁ RYSUNKU: PROJEKT ZAGOSPODAROWANIA TERENU	
PROJEKTOWAŁ: Jędrzejczyk Iga, Cw-002, Cw-005	PROJIS: MOK/0306	PODPIS: [Signature]	SKALA: 1:500
SPRAWDZIŁ: [Signature]	WYKONAWCA: Instalatorstwo Sanitarne i Gazowe	PODPIS: [Signature]	DATA: 05.10.2015

MAPA DO CELÓW PROJEKTOWYCH	
Oznaczenie kancelaryjne zgłoszenia pracy geodezyjnej:	6640.1030.2015
Miejscowość:	OGORZELICE
Jedn. ewidencyjna:	141913_2
Obsz. ewidencyjny:	STARA BIALA
Skala mapy:	0020
Nazwa układu współrzędnych:	OGORZELICE
Wysokość:	1:500
Oznaczenie granic obszaru, który był przedmiotem aktualizacji:	UKŁAD 2000
Oznaczenie i informacje o służebnościach gruntowych mających wpływ na zagospodarowanie gruntów, zlokalizowanych w granicach projektowanej inwestycji:	Kronszlad 96°
Oznaczenie i symbol konturu użytku gruntowego, który nie jest ujawniony w bazie danych ewidencji gruntów i budynków:	Nie badano działu III KW
Oznaczenie i symbol budynku, który nie jest ujawniony w bazie danych ewidencji gruntów i budynków:	Nie dotyczy
23-09-2015r.	
Data wykonania mapy:	7.10.2015r.
Arkusz mapy zasadniczej:	7.183.10.114.2.4.4
Działka nr 129	
WYKONAWCA: GOSYŃSKI, ul. Kopernika 5/22, 09-500 Gosyńsk, tel. (24) 235 58 53, kom. 606 442 148, e-mail: szaryt@geodezja.pl, NIP: 971 501 00 75, REGON: 14179452	
GEODET OPRACOWANIEM: Inż. Krzysztof Szaryt	



LEGENDA:
PE dn125, DN63mm - RURY Z POLIETYLENU PE100
GAZOCIĄGI PROJEKTOWANE
PAS DRÓGI WOJEWÓDZKIEJ

Publikacja nie jest obowiązkowa, jednakże...
Starosta Plocki
1015 8298
5.10.2015
z up. STAROSTY
Inspektor w Wydziale Geodezji i Gospodarki Miastami i Wsią

MAPA DO CELÓW PROJEKTOWYCH	
Oznaczenie kancelaryjne zgłoszenia pracy geodezyjnej:	6640.1347.2015
Miejscowość:	OGORZELICE
Jedn. ewidencyjna:	141913.2
Identyfikator:	STARA BIALA
Obsz. ewidencyjny:	0020
Identyfikator:	OGORZELICE
Nazwa:	OGORZELICE
Skala mapy:	1:500
Nazwa układu współrzędnych:	Prostokątnych płaskich
Wysokość:	UKŁAD 2000
Oznaczenie granic obszaru, który był przedmiotem aktualizacji:	„Kronształd 86”
Oznaczenie i informacje o służebnościach gruntowych mających wpływ na zagospodarowanie gruntów, zlokalizowanych w granicach projektowanej inwestycji:	Nie badano działu III KW
Oznaczenie i symbol konturu użytku gruntowego, który nie jest ujawniony w bazie danych ewidencji gruntów i budynków:	Nie dotyczy
Oznaczenie i symbol budynku, który nie jest ujawniony w bazie danych ewidencji gruntów i budynków:	Nie dotyczy
Data wykonania mapy:	23-09-2015r.
Arkusze mapy zasadniczej:	7.183.10.114.3
Działki nr 123:	
Wykonawca:	GEODETA UPRAWNIENY inż. Krzysztof Szymaj ul. 44-502

Arkusz 5z 18

Nie wyklucza się istnienia w terenie urządzeń podziemnych nie wykazanych na mapie, które nie zostały zgłoszone do inwentaryzacji przed zasypaniem, lub dla których brak informacji w instytucjach branżowych

ORIENTACJA 1:25000

**PROJEKT ZAGOSPODAROWANIA TERENU
BUDOWA SIECI GAZOWEJ ŚREDNIEGO CIŚNIENIA**

ADRES INWESTYCJI: PROBOSZCZEWICE NOWE, PROBOSZCZEWICE STARE, OGORZELICE GM. STARA BIALA
INWESTOR: POLSKA SPÓŁKA GAZOWNICTWA SP. Z O.O.
UL. KASPRZAKA 25

UWAGA:
GAZOCIĄGI W PASIE DROGI WOJEWÓDZKIEJ I NA TERENIE KOLEJOWYM WG. ODDZIELNEGO OPRACOWANIA

Wykonawca mapy stanowi wyjątek korekturowy mapy do celów projektowych, wykonana przez uprawnionego geodetę inż. Krzysztofa Szymaja, zarejestrowanego pod nr. 01-142-2015-2028, z siedzibą w Proboszczewicach, Gmina Proboszczewice, powiat Łódź, woj. łódzkie, Karta Dokumentacji Geodezyjnej i Kartograficznej w Płocku z dn. 05.10.2015.

Obowiązkiem, że nie dokonano modyfikacji informacji geodezyjnych

PRZEŁĘGA RYS. NR. 4
PRZEŁĘGA RYS. NR. 2

INSTALATORSTWO SANITARNE C.O I GAZOWE			
OBJEKT:	PROJEKT BUDOWLANY BUDOWA SIECI GAZOWEJ ŚREDNIEGO CIŚNIENIA Z RUR PE		
JEDN. INWESTYCJI:	PROBOSZCZEWICE NOWE, PROBOSZCZEWICE STARE, OGORZELICE GM. STARA BIALA		
STACJA PROJEKT BUDOWLANY:	TYTUŁ RYSUNKU:	PROJEKT ZAGOSPODAROWANIA TERENU	NR RYS. 3
PROJEKTOWAŁ:	Jacek Kozłowski, inż. 04-182, 04-488 Specjalność: instalacje sanitarne w zakresie sieci i instalacji gazowych	PODPIS:	SKALA: 1:500
SPRACOWAŁ:	Wojciech Kozłowski, inż. 04-182, 04-488 Specjalność: instalacje sanitarne w zakresie sieci i instalacji gazowych	PODPIS:	DATA: 05.10.2015

LEGENDA:
PE dn125, DN63mm - RURY Z POLIETYLENU PE100
GAZOCIĄGI PROJEKTOWANY
ODC. A - B, D - E, F - G GAZOCIĄGI PROJ. W PASIE DROGI WOJEWÓDZKIEJ
ODC. B' - C GAZOCIĄGI PROJEKTOWANY NA TERENIE KOLEJOWYM
PAS DROGI WOJEWÓDZKIEJ

STAROSTA PŁOCKI
P.1419, 2015, 3298
5.10.2015
z up. STAROSTY

Przebieg linii, do której dołączony został wyjątkowo do celów geodezyjnych i kartograficznych, tablicy, rezultaty pomiarów operacji technicznej opartej na analizie materiałów planimetrycznych, znanego i zgodnego z numerem geodezyjnym i kartograficznym.

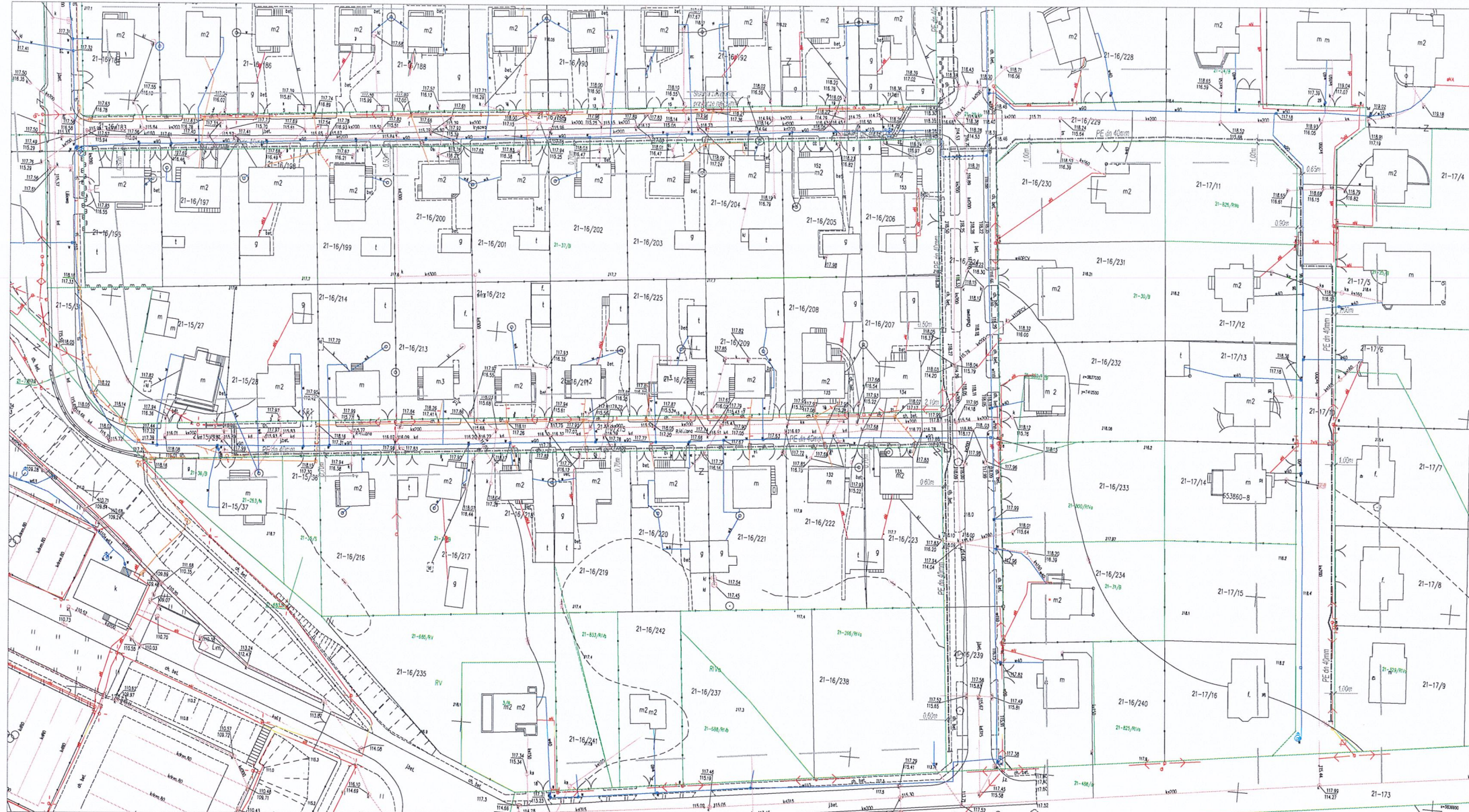
Opisem prowadzonym geodezyjnie i kartograficznie

Identyfikacja obiektów metrycznych: 1) 2) 3) 4) 5) 6) 7) 8) 9) 10) 11) 12) 13) 14) 15) 16) 17) 18) 19) 20) 21) 22) 23) 24) 25) 26) 27) 28) 29) 30) 31) 32) 33) 34) 35) 36) 37) 38) 39) 40) 41) 42) 43) 44) 45) 46) 47) 48) 49) 50) 51) 52) 53) 54) 55) 56) 57) 58) 59) 60) 61) 62) 63) 64) 65) 66) 67) 68) 69) 70) 71) 72) 73) 74) 75) 76) 77) 78) 79) 80) 81) 82) 83) 84) 85) 86) 87) 88) 89) 90) 91) 92) 93) 94) 95) 96) 97) 98) 99) 100)

Data pobrania materiału technicznego do realizacji projektu: 05.10.2015

Wzrost: 1,80m, Ciężar ciała: 75kg, Ciężar ciała: 75kg

Przebieg linii, do której dołączony został wyjątkowo do celów geodezyjnych i kartograficznych, tablicy, rezultaty pomiarów operacji technicznej opartej na analizie materiałów planimetrycznych, znanego i zgodnego z numerem geodezyjnym i kartograficznym.



PROJEKT ZAGOSPODAROWANIA TERENU
BUDOWA SIECI GAZOWEJ ŚREDNIEGO CIŚNIENIA

ADRES INWESTYCJI: PROBOSZCZEWCE NOWE, PROBOSZCZEWCE STARE
 OGRODZELICE GM. STARA BIAŁA
 INWESTOR: POLSKA SPÓŁKA GAZOWNICTWA SP. Z O.O.
 01-234 WARSZAWA
 UL. KASPRZAKA 25

LEGENDA:
 PE dn125, DN183mm - RURY Z POLIETYLENU PE100
 --- GAZOCIĄG PROJEKTOWANY

<small>Informacja: Mapa stanowi wyznaczenie granic i nie może być używana do celów innych niż określone w niniejszym projekcie. Wyjątkowo, jeżeli jest to konieczne, należy uzyskać zgodę Inwestora. Projektant nie odpowiada za dokładność danych geodezyjnych i katastralnych. Projektant nie odpowiada za dokładność danych geodezyjnych i katastralnych. Projektant nie odpowiada za dokładność danych geodezyjnych i katastralnych.</small>		PRZYŁĄCZ. RYS. NR 4
<small>Opracowanie: 02 nie służy do celów innych niż określone w niniejszym projekcie.</small>		SCHEMAT WYPŁOTÓW
INSTALATORSTWO SANITARNE C.O. I GAZOWE 21-400 LUKÓW, JERZYŃSKI 1A		
OBJEKT:	PROJEKT BUDOWLANY	NR RYS.
INWESTOR:	BUDOWA SIECI GAZOWEJ ŚREDNIEGO CIŚNIENIA I RUR PE	5
STADIUM PROJEKTU:	PROBOSZCZEWCE NOWE, PROBOSZCZEWCE STARE, OGRODZELICE GM. STARA BIAŁA	
PROJEKTANT:	PROJEKT ZAGOSPODAROWANIA TERENU	
SPRAWOCZYNIA:	PROJEKT	SKALA:
		1:500
		DATA:
		05.03.2018



PROJEKT ZAGOSPODAROWANIA TERENU
 BUDOWA SIECI GAZOWEJ ŚREDNIEGO CIŚNIENIA
 ADRES INWESTYCJI: PRÓBOSZCZEWCE NOWE, PRÓBOSZCZEWCE STARE
 OGORZELICE GM. STARA BIALA
 INWESTOR: POLSKA SPÓŁKA GAZOWNICTWA SP. Z O.O.
 01-224 WARSZAWA
 UL. KASPRZAKA 25

LEGENDA:
 PE dn125, DN50mm - RURY Z POLIETYLENU PE100
 GAZODRĄG PROJEKTOWANY

PRZYŁĘGA RYS. NR 8
 SCHEMAT WYPŁOTÓW
 PRZYŁĘGA RYS. NR 10

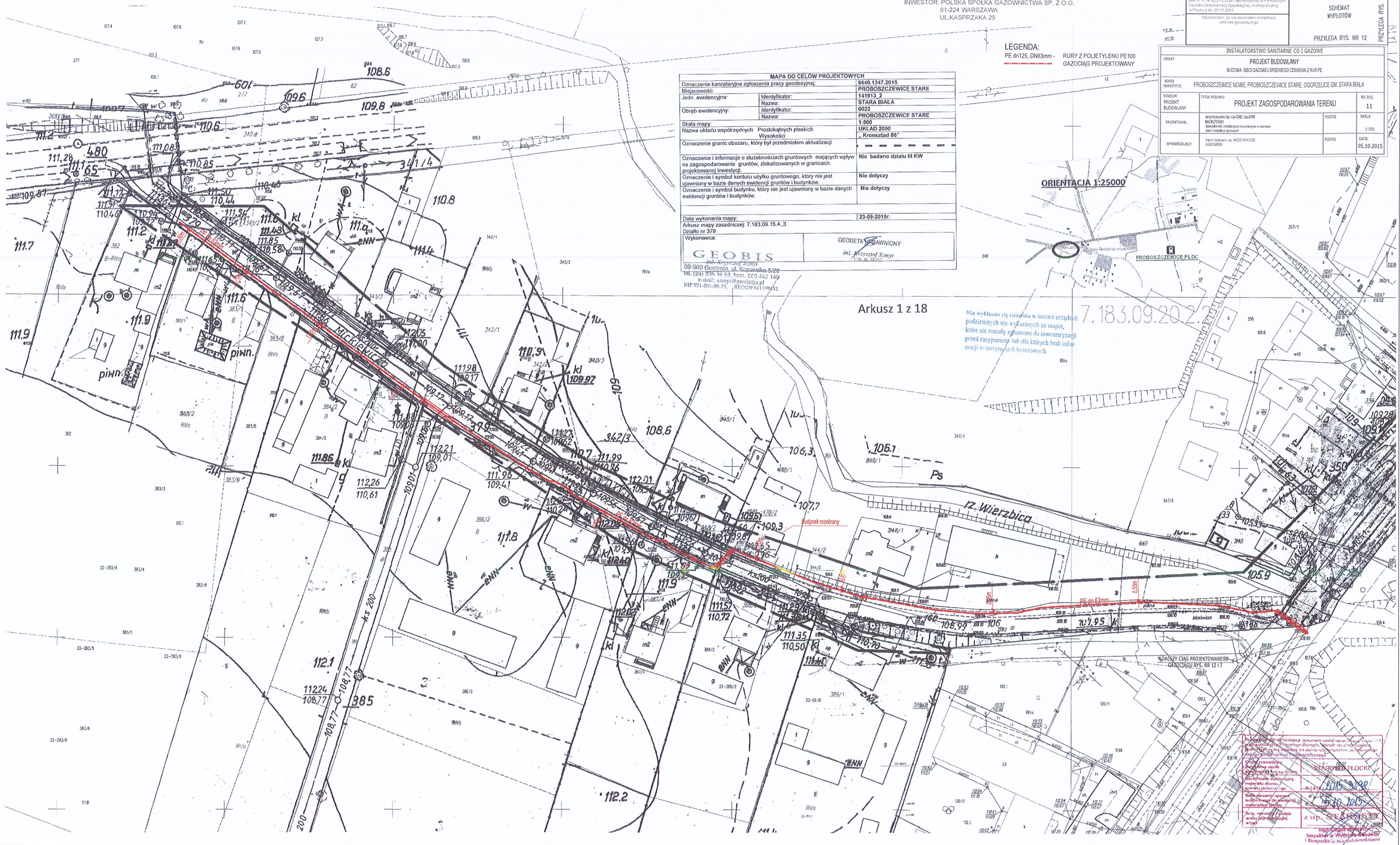
PROJEKT BUDOWLANY		BUDOWA SIECI GAZOWEJ ŚREDNIEGO CIŚNIENIA	
PRÓBOSZCZEWCE NOWE, PRÓBOSZCZEWCE STARE, OGORZELICE GM. STARA BIALA		PRÓBOSZCZEWCE NOWE, PRÓBOSZCZEWCE STARE, OGORZELICE GM. STARA BIALA	
PROJEKT BUDOWLANY	PRZEPROJEKTOWANY	PROJEKT ZAGOSPODAROWANIA TERENU	PRZEPROJEKTOWANY
PROJEKTANT	PROJEKTOWANIE I DOKUMENTACJA TECHNICZNA	PROJEKT	PROJEKT
SPRACUJĄCY	WYKONANIE I MONTAŻ	PROJEKT	PROJEKT

PROJEKT ZAGOSPODAROWANIA TERENU BUDOWA SIECI GAZOWEJ ŚREDNIEGO CIŚNIENIA

ADRES INWESTYCJI: PROBOSZCZEWICE NOWE, PROBOSZCZEWICE STARE
OGORZELICE GM. STARA BIAŁA
INWESTOR: POLSKA SPÓŁKA GAZOWNICTWA SP. Z O.O.
01-224 WARSZAWA
UL. KASPRZAKA 25

Wzrostła z planu sytuacyjnego, wykonanej przez uprawnioną geodeta inż. Krzysztofa Szmyta, zarejestrowaną w Sądzie Rejonowym dla M. St. w Warszawie, w Wydziale Geodezji i Kartografii, w Proszce z dn. 25.10.2015.

SCHEMAT WYPLOTÓW
PRZYŁĘGA RYS. NR 12
PRZYŁĘGA RYS. NR 7



MAPA DO CELÓW PROJEKTOWYCH	
Oznaczenie kancelaryjne zgłoszenia pracy geodezyjnej:	6640.1347.2015
Miejscowość:	PROBOSZCZEWICE STARE
Jedn. ewidencyjna:	141913.2
Obwód ewidencyjny:	STARA BIAŁA
Skala mapy:	0022
Nazwa układu współrzędnych:	PROBOSZCZEWICE STARE
Nazwa układu współrzędnych:	1:500
Wysokość:	UKŁAD 2000
Oznaczenie granic obszaru, który był przedmiotem aktualizacji:	Kronstadt 86°
Oznaczenie i informacja o służebnościach gruntowych mających wpływ na zagospodarowanie gruntów, zlokalizowanych w granicach projektowanej inwestycji:	Nie badano działu III KW
Oznaczenie i symbol konturu użytku gruntowego, który nie jest ujawniony w bazie danych ewidencji gruntów i budynków:	Nie dotyczy
Oznaczenie i symbol budynku, który nie jest ujawniony w bazie danych ewidencji gruntów i budynków:	Nie dotyczy
Data wykonania mapy:	23-09-2015r.
Arkusze mapy zasadniczej:	7.183.09.154.3
Działka nr 379	
Wykonawca:	GEODETA SPRAWNIY inż. Krzysztof Szmyt ul. Kasprzaka 25, 01-224 Warszawa

LEGENDA:
PE dn125, DN63mm - RURY Z POLIETYLENU PE100
GAZOCIĄG PROJEKTOWANY

ORIENTACJA 1:25000

Arkusz 1 z 18

Nie wykluwano się istniejących w terenie urządzeń podziemnych nie wykazanych na mapie, które nie zostały zgłoszone do inwentaryzacji przed zasypaniem, lub dla których brak informacji w Instytutach branżowych.

INSTALATORSTWO SANITARNE CO I GAZOWE			
PROJEKT BUDOWLANY			
BUDOWA SIECI GAZOWEJ ŚREDNIEGO CIŚNIENIA Z RUR PE			
ADRES INWESTYCJI:	PROBOSZCZEWICE NOWE, PROBOSZCZEWICE STARE, OGORZELICE GM. STARA BIAŁA	Tytuł rysunku:	NR RYS.
STADIUM:	PROJEKT BUDOWLANY	PROJEKT ZAGOSPODAROWANIA TERENU	11
PROJEKTOWAŁ:	inż. Krzysztof Szmyt, Cx-182, Cx-409, MOCZFA/205, WICZ/058	PODPIS:	SKALA:
SPRZĄDZIŁ:		PODPIS:	1:500
		DATA:	05.10.2015

Wzrostła z planu sytuacyjnego, wykonanej przez uprawnioną geodeta inż. Krzysztofa Szmyta, zarejestrowaną w Sądzie Rejonowym dla M. St. w Warszawie, w Wydziale Geodezji i Kartografii, w Proszce z dn. 25.10.2015.

GEODETA SPRAWNIY
inż. Krzysztof Szmyt
ul. Kasprzaka 25, 01-224 Warszawa

Instytut Geodezji i Kartografii
ul. Puławska 15, 01-445 Warszawa



**PROJEKT ZAGOSPODAROWANIA TERENU
BUDOWA SIECI GAZOWEJ ŚREDNIEGO CIŚNIENIA**

ADRES INWESTYCJI: PROBOSZCZEWICE NOWE, PROBOSZCZEWICE STARE
OGORZELICE GM. STARA BIAŁA
INWESTOR: POLSKA SPÓŁKA GAZOWNICTWA SP. Z O.O.
01-224 WARSZAWA
UL. KASPRZAKA 25

LEGENDA:
PE dn125, DN63mm - RURY Z POLIETYLENU PE100
GAZOCIĄG PROJEKTOWANY

Niniejsza mapa stanowi wydruk komputerowy mapy do celów projektowych, wykonanej przez uprawnionego geodetę inż. Krzysztofa Szmyta, zarejestrowanej pod nr. P.1419.2015.3298 i zatwierdzonej w Powiatowym Ośrodku Dokumentacji Geodezyjnej i Kartograficznej w P o l s k i e m O s . 1 0 . 2 0 1 5 .
Oświadczam, że nie dokonałam modyfikacji wórnika geodezyjnego

INSTALATORSTWO SANITARNE C.O. I GAZOWE 21-400 ŁUKÓW, JEZIORY 1A		PRZYLEGA RYS. NR 13	PRZYLEGA RYS. NR 11
PROJEKT BUDOWLANY			
BUDOWA SIECI GAZOWEJ ŚREDNIEGO CIŚNIENIA Z RUR PE			
ADRES INWESTYCJI:	PROBOSZCZEWICE NOWE, PROBOSZCZEWICE STARE, OGORZELICE GM. STARA BIAŁA		
STADIUM PROJEKT BUDOWLANY	TYTUŁ RYSUNKU:	PROJEKT ZAGOSPODAROWANIA TERENU	NR RYS. 12
PROJEKTOWAŁ:	Inż. Krzysztof Szmyt, Dp-1082, Dp-8395 MALKOŚĆ 010501 Specjalność: Instalacyjno-montażowa w zakresie sieci i instalacji gazowych	POCIS	SKALA: 1:500
SPRAWDZAJĄCY:	Marcin Koźmiński Inż. MALKOŚĆ 010505 MALKOŚĆ 010505	POCIS	DATA: 05.10.2015
			PRZYLEGA RYS. NR 7



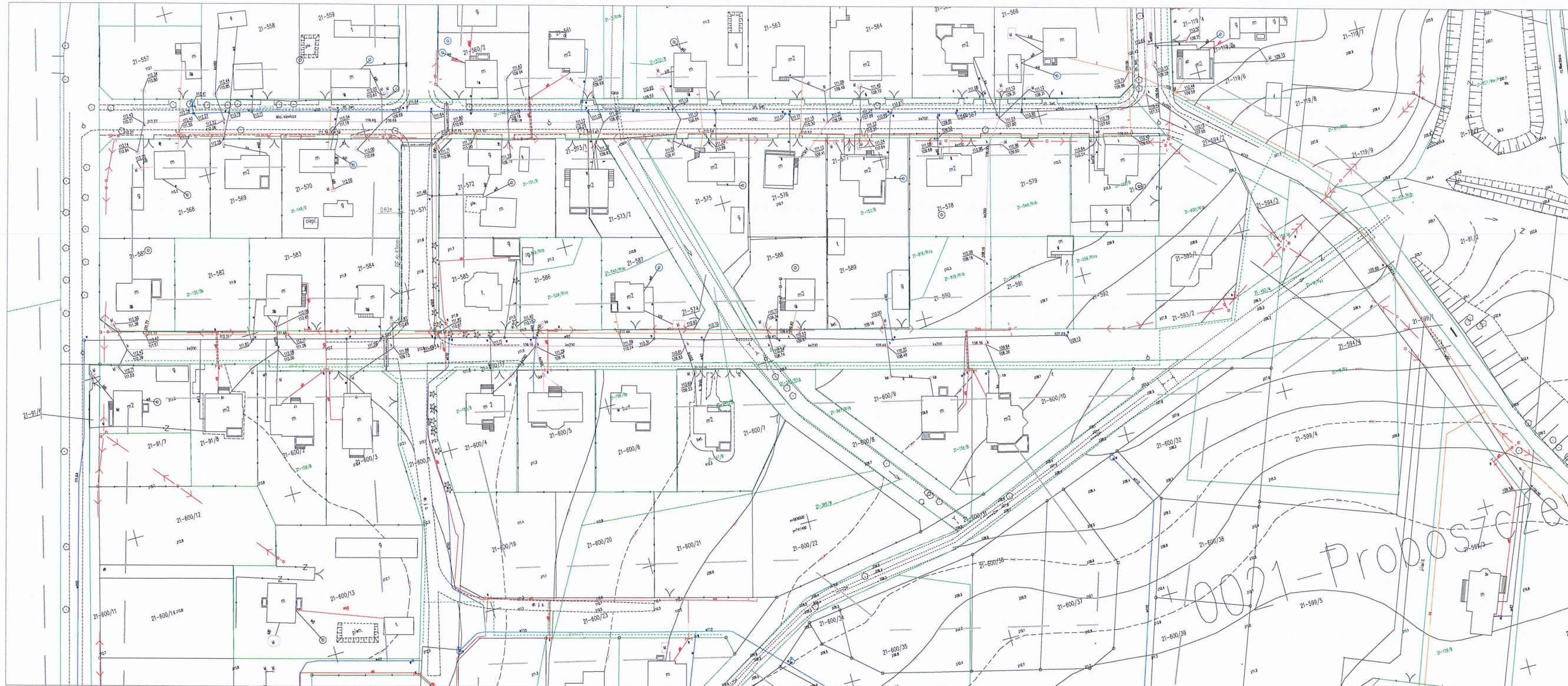
PROJEKT ZAGOSPODAROWANIA TERENU
BUDOWA SIECI GAZOWEJ ŚREDNIEGO CIŚNIENIA

ADRES INWESTYCJI: PROBOSZCZEWICE NOWE, PROBOSZCZEWICE STARE
 OGORZELICE GM. STARA BIAŁA
 INWESTOR: POLSKA SPÓŁKA GAZOWNICTWA SP. Z O.O.
 01-224 WARSZAWA
 UL. KASPRZAKA 25

LEGENDA:
 PE dn125, DN63mm - RURY Z POLIETYLENU PE100
 GAZOCIĄG PROJEKTOWANY

Przebieg trasy stanowiącej wyłączenie z terenu inwestycji do celów gospodarczych, wykonanej przez zarządcę gospodarki wod.-kanalizacyjnej, za zgodą Zarządu Powiatu, ul. Kasprzaka 25, 01-224 Warszawa, w ramach projektu "Modernizacja i rozbudowa sieci gazowej w miejscowościach Proboiszczewice Nowe i Proboiszczewice Stare, Ogorzelice GM. Stara Biała".

PRZYLEGA RYS. NR 12	
SCHEMAT WYPLOTÓW	
PRZYLEGA RYS. NR 14	
INSTALATORSTWO SANITARNE CO. I GAZOWE 21-400 ŁUKÓW, JEJÓZY 1A	
PROJEKT BUDOWLANI BUDOWA SIECI GAZOWEJ ŚREDNIEGO CIŚNIENIA W GRUPIE	
OBJĘTOŚĆ	PROBOSZCZEWICE NOWE, PROBOSZCZEWICE STARE, OGORZELICE GM. STARA BIAŁA
STADIUM	PROJEKT ZAGOSPODAROWANIA TERENU
PROJEKTANT	NR BYL. 13
PROJEKTOWAŁ	SKALA: 1:500
PROJEKTOWAŁ	DATA: 05.03.2018



PROJEKT ZAGOSPODAROWANIA TERENU
BUDOWA SIĘCI GAZOWEJ ŚREDNIEGO CIŚNIENIA
ANEKS DO ZUGODNIENIA NR 6630.649.2015

ADRES INWESTYCJI: PROBOSZCZEWICE NOWE, PROBOSZCZEWICE STARE
 OGORZELICE, GM. STARA BIAŁA
 INWESTOR: POLSKA SPÓŁKA GAZOWNICTWA SP. Z O.O.
 01-224 WARSZAWA
 UL. KASPRZAKA 25

LEGENDA:
 PE dn125, DN63mm - RURY Z POLIETYLENU PE100
 GAZOCIĄG PROJEKTOWANY
 GAZOCIĄG PROJEKTOWANY WG UZGODNIENIA 6630.649.2015

21-600/1-PROBOSZCZE

PRZYŁĘGA RYS. NR 13	
SCHEMAT WYPŁOTÓW	
INSTALATORSTWO SANITARNE C.O. I GAZOWE 21-600 LUBÓW, JEZIORY 1A	
PROJEKT BUDOWLANY	
BUDOWA ŚREDNIEGO CIŚNIENIA Z RURIPE	
PROBOSZCZEWICE NOWE, PROBOSZCZEWICE STARE, OGORZELICE GM. STARA BIAŁA	
PROJEKT BUDOWLANY	149
PROJEKTOWAŁ	1:500
SPRACOWAŁ	08.10.2015